












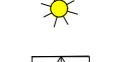
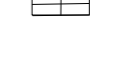








Gestaltungskonzept Freifläche an der Niester Straße



Legende

-  Fußweg (Betonsteinpflaster inklusive taktiles Leitsystem an Bushaltestellen)
-  Fahrbahn (Bitumen)
-  Natursteinpflaster
-  Betonsteinpflaster (Großformat)
-  Rasensaat
-  Blühsträucher
-  Läuferreihe Naturstein
-  Bord
-  Stützmauer
-  geplante Bäume
-  Bank
-  Ladestation für Elektro-Fahrzeuge
-  Brunnen
-  Straßenlaterne
-  Treppe
-  Tor / Einfahrt
-  Buswartehaus in Planung
-  vorhandenes Gebäude
-  vorhandene Bäume
-  Trafo-Haus
-  Flurstücksgrenzen

Gemeindliches
Entwicklungskonzept
Frankenhain

KGS STADTPLANUNGSBÜRO
HELK GMBH
99441 Mellingen, Kupferstraße 1
Tel.: 036453 / 8650
Bearbeiter: K. Rimek

Freifläche an der Niester Straße

Gestaltungskonzept

Karte: 13 Datum: 03 / 22 gez.: G. Arnold Pr.- Nr.: 4310
M 1:250

1

