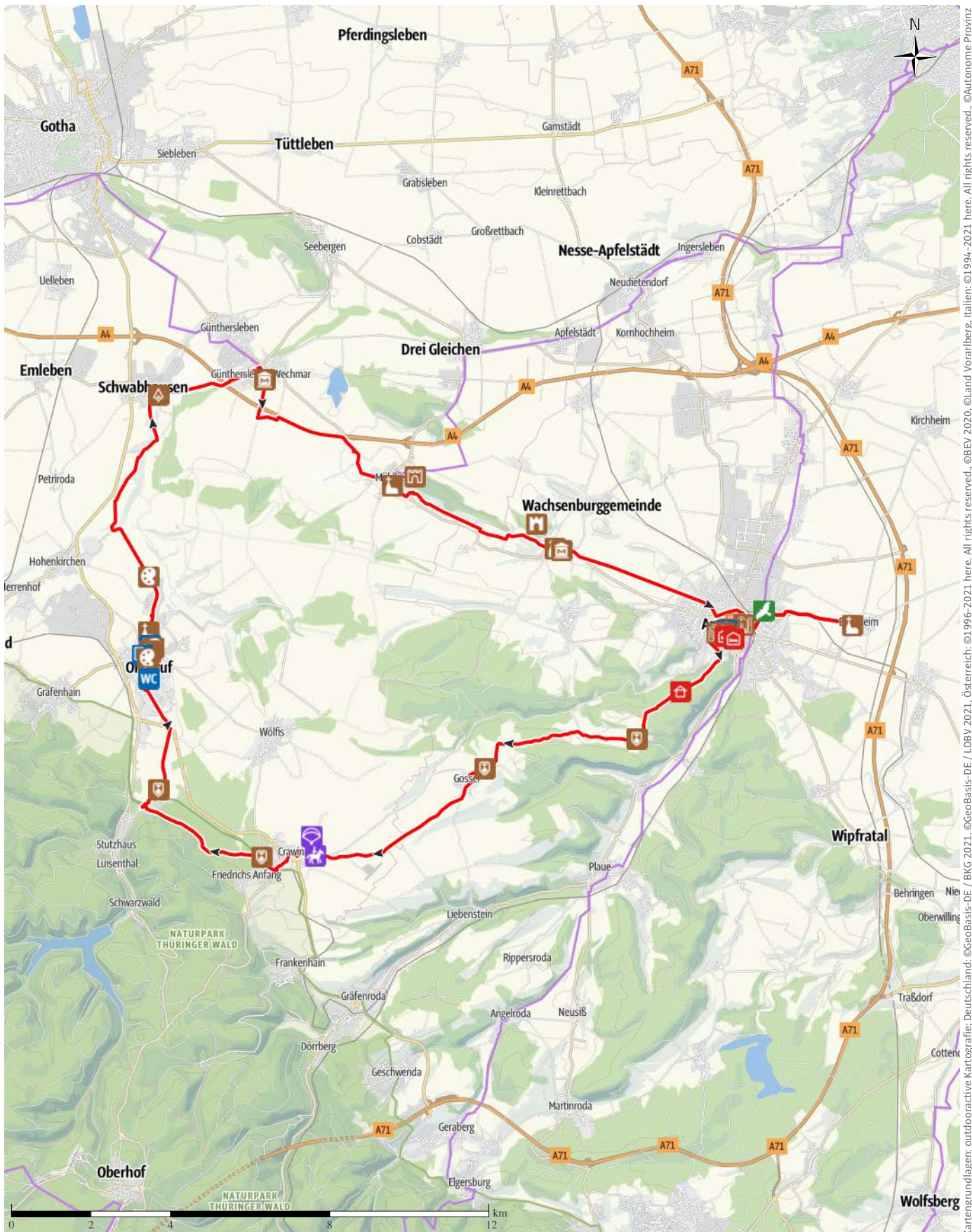


TOP Radrundweg - Bach-Rad-Erlebnis-Route - Ohrdruf - Thüringer Wald

↔ 59,3 km | ⌚ 5:30 h | ⬆️ 453 m | ⬆️ 453 m | Schwierigkeit mittel



Kartengrundlagen: outdooractive Kartografie; Deutschland: ©GeoBasis-DE / LDBV 2021, Österreich: ©1996-2021 here, All rights reserved, ©BBEV 2020, ©Land Vorarlberg, Italien: ©1994-2021 here, All rights reserved, ©Autonome Provinz Bozen – Südtirol – Abteilung Natur, Landschaft und Raumentwicklung, © Cartago S.R.L. Kartengrundlagen: outdooractive Kartografie; ©OpenStreetMap (www.openstreetmap.org)

TOP Radrundweg Bach Rad Erlebnis Route Ohrdruf ...

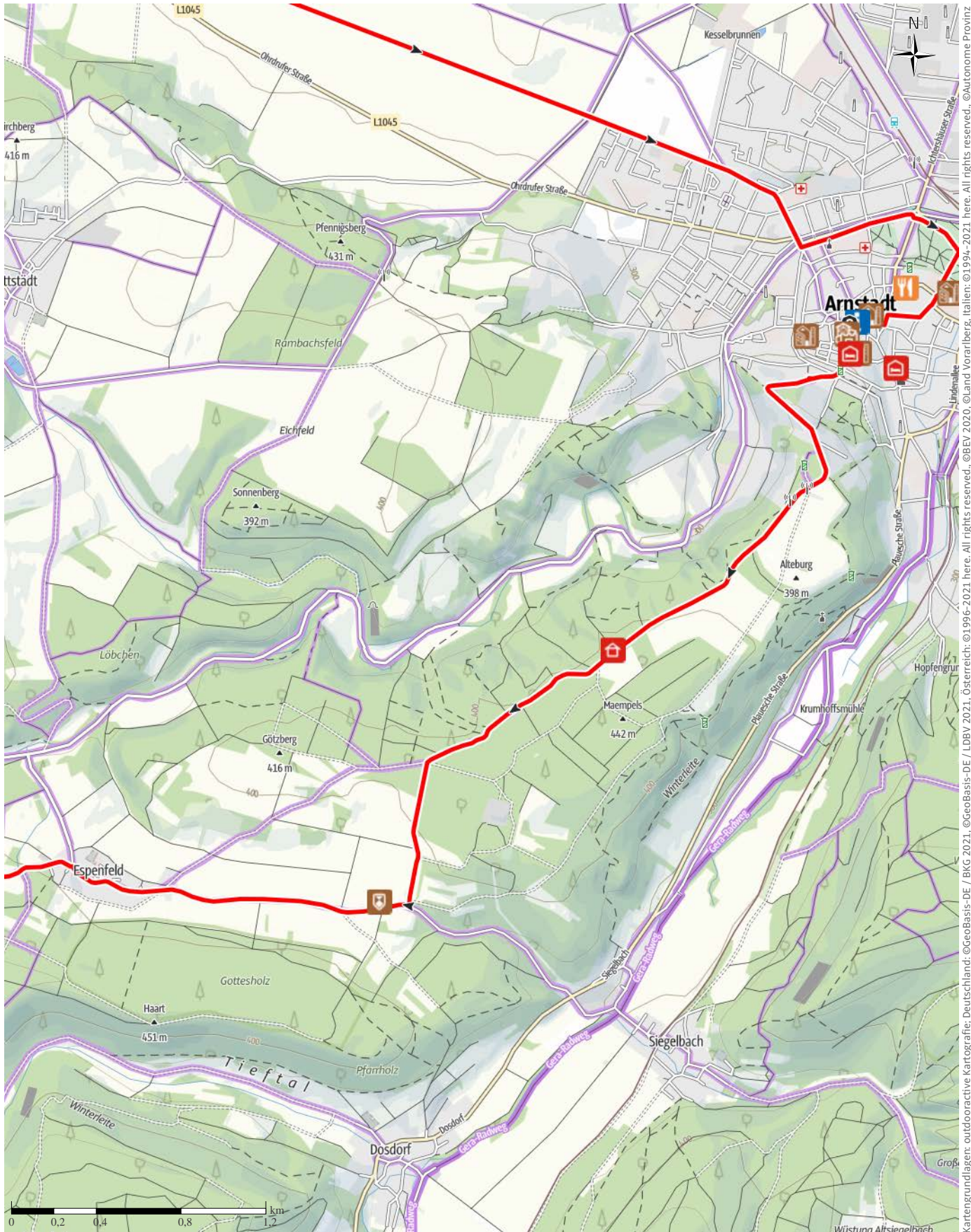
↔ 59,3 km

🕒 5:30 h

⬆️ 453 m

⬆️ 453 m

Schwierigkeit mittel



Kartengrundlagen: outdooractive Kartografie; Deutschland: ©GeoBasis-DE / LDBV 2021, Österreich: ©BBEV 2020, ©Land Vorarlberg, Italien: ©1994-2021 here. All rights reserved. ©Autonome Provinz Bozen – Südtirol – Abteilung Natur, Landschaft und Raumentwicklung, © Cartago S.R.L. Kartengrundlagen: outdooractive Kartografie; ©OpenStreetMap (www.openstreetmap.org)

TOP Radrundweg Bach Rad Erlebnis Route Ohrdruf ...

↔ 59,3 km

🕒 5:30 h

⬆️ 453 m

⬆️ 453 m

Schwierigkeit mittel



Kartengrundlagen: outdooractive Kartografie; Deutschland: ©GeoBasis-DE / BKG 2021, ©GeoBasis-DE / LDBV 2021, Österreich: ©BBEV 2020, ©Land Vorarlberg, Italien: ©1994-2021 here. All rights reserved. ©Autonome Provinz Bozen – Südtirol – Abteilung Natur, Landschaft und Raumentwicklung, © Cartago S.R.L. Kartengrundlagen: outdooractive Kartografie; ©OpenStreetMap (www.openstreetmap.org)

TOP Radrundweg Bach Rad Erlebnis Route Ohrdruf ...

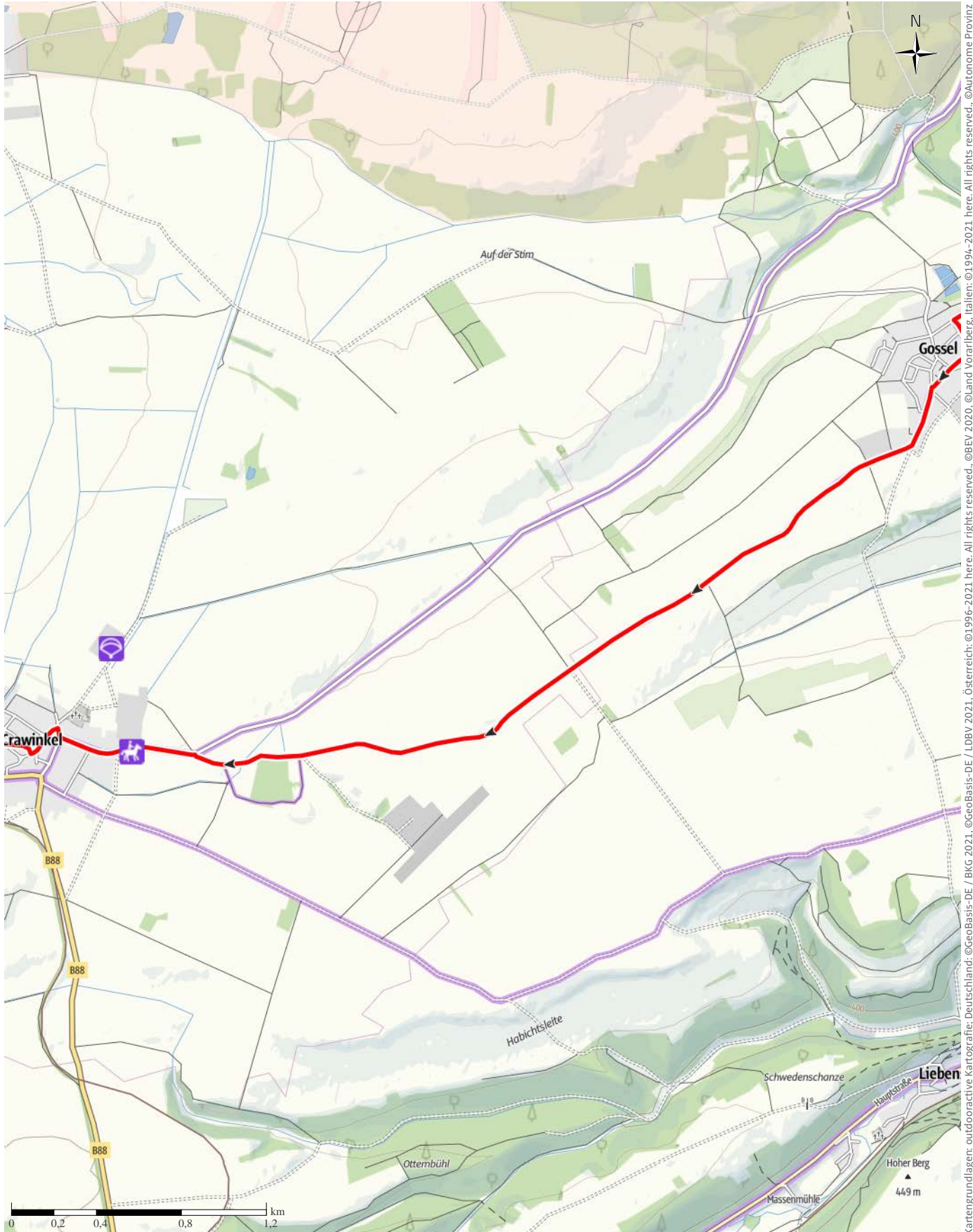
↔ 59,3 km

🕒 5:30 h

▲ 453 m

▼ 453 m

Schwierigkeit mittel



Kartengrundlagen: outdooractive Kartografie; Deutschland: ©GeoBasis-DE / BKG 2021, ©GeoBasis-DE / LDBV 2021, Österreich: ©1996-2021 here. All rights reserved. ©BBEV 2020, ©Land Vorarlberg, Italien: ©1994-2021 here. All rights reserved. ©Autonome Provinz Bozen – Südtirol – Abteilung Natur, Landschaft und Raumentwicklung, ©Cartago S.R.L. Kartengrundlagen: outdooractive Kartografie; ©OpenStreetMap (www.openstreetmap.org)

TOP Radrundweg Bach Rad Erlebnis Route Ohrdruf ...

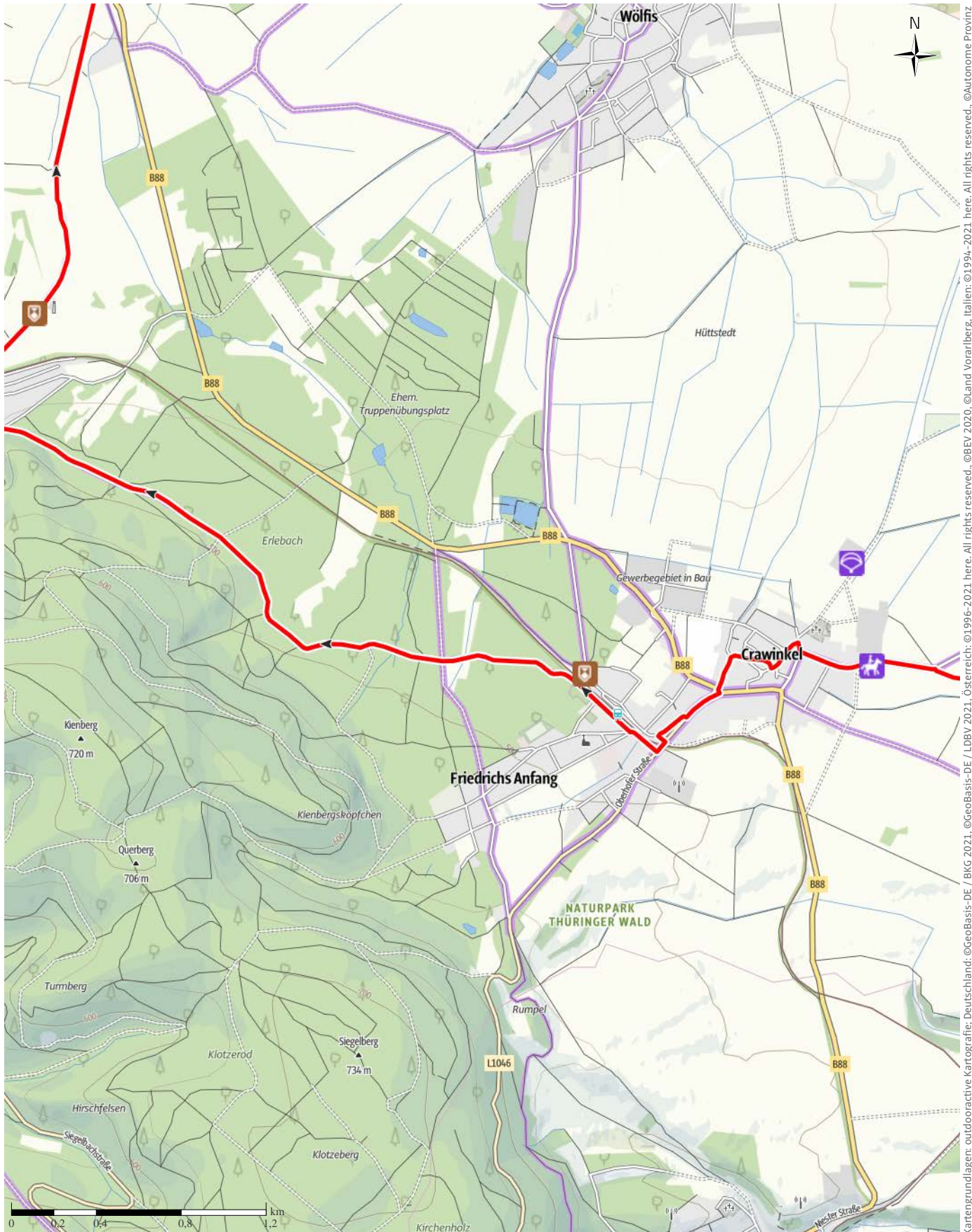
↔ 59,3 km

🕒 5:30 h

▲ 453 m

▼ 453 m

Schwierigkeit mittel



Kartengrundlagen: outdooractive Kartografie; Deutschland: ©GeoBasis-DE / BKG 2021, ©GeoBasis-DE / LDBV 2021, Österreich: ©BBEV 2020, ©Land Vorarlberg, Italien: ©1994-2021 here. All rights reserved. ©Autonome Provinz Bozen – Südtirol – Abteilung Natur, Landschaft und Raumentwicklung, © Cartago S.R.L. Kartengrundlagen: outdooractive Kartografie; ©OpenStreetMap (www.openstreetmap.org)

TOP Radrundweg Bach Rad Erlebnis Route Ohrdruf ...

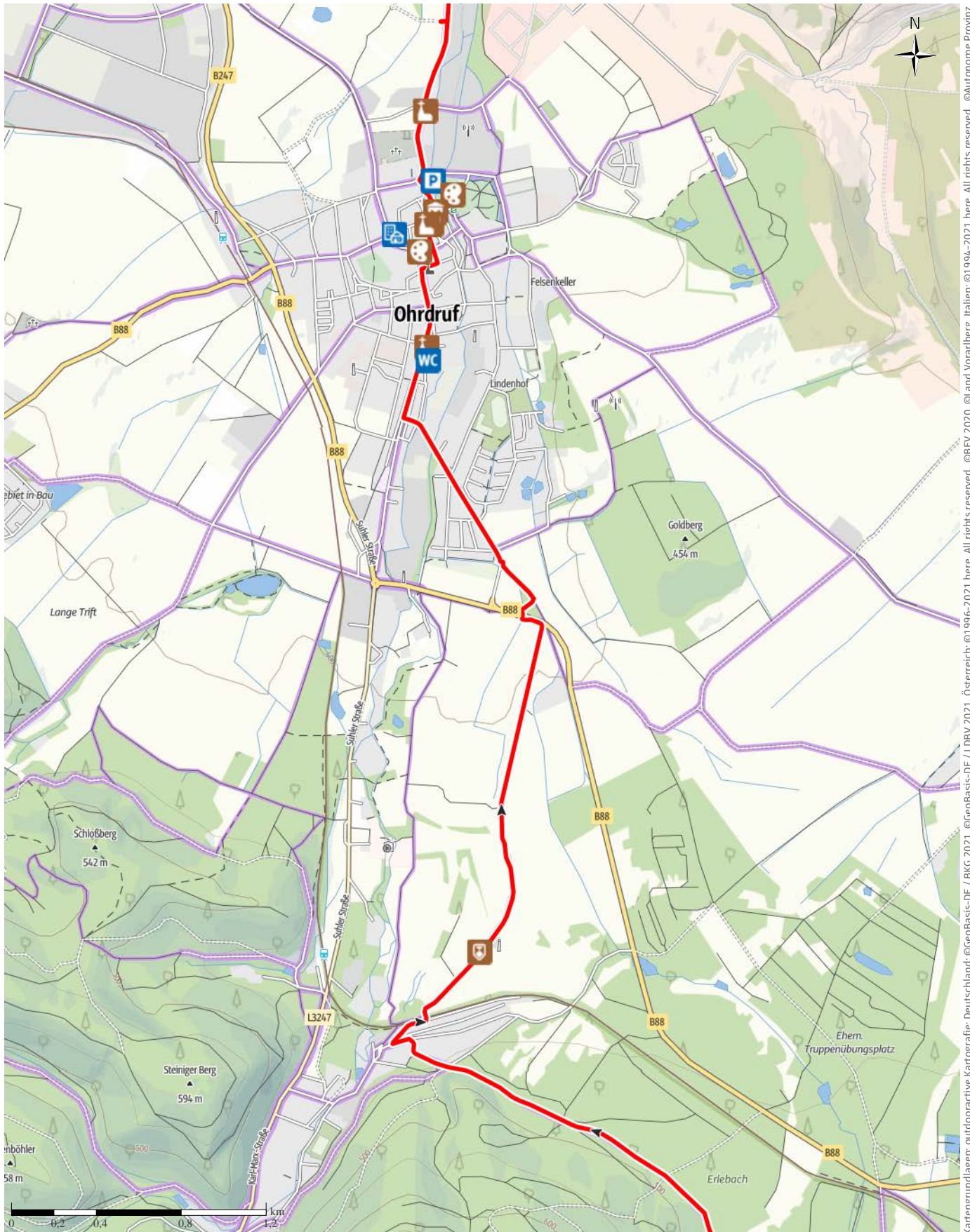
↔ 59,3 km

🕒 5:30 h

▲ 453 m

▼ 453 m

Schwierigkeit mittel



Kartengrundlagen: outdooractive Kartografie; Deutschland: ©GeoBasis-DE / BKG 2021, Österreich: ©LDBV 2021, Österreich: ©1996-2021 here. All rights reserved. ©BBEV 2020, ©Land Vorarlberg, Italien: ©1994-2021 here. All rights reserved. ©Autonome Provinz Bozen – Südtirol – Abteilung Natur, Landschaft und Raumentwicklung, © Cartago S.R.L. Kartengrundlagen: outdooractive Kartografie; ©OpenStreetMap (www.openstreetmap.org)

TOP Radrundweg Bach Rad Erlebnis Route Ohrdruf ...

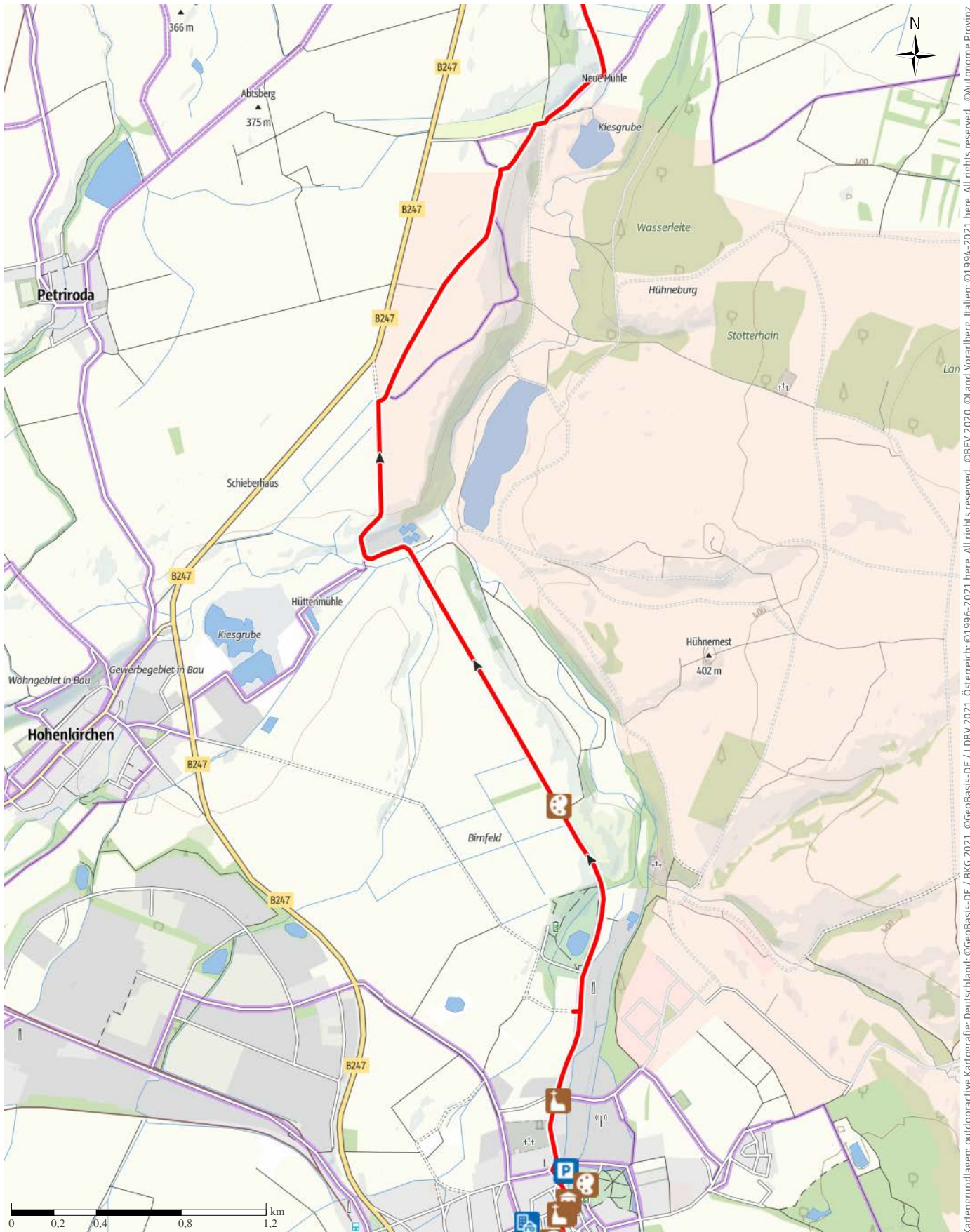
↔ 59,3 km

🕒 5:30 h

⬆️ 453 m

⬆️ 453 m

Schwierigkeit mittel



TOP Radrundweg Bach Rad Erlebnis Route Ohrdruf ...

↔ 59,3 km

🕒 5:30 h

⬆️ 453 m

⬆️ 453 m

Schwierigkeit mittel



Kartengrundlagen: outdooractive Kartografie; Deutschland: ©GeoBasis-DE / BKG 2021, Österreich: ©1996-2021 here. All rights reserved. ©BBEV 2020, ©Land Vorarlberg, Italien: ©1994-2021 here. All rights reserved. ©Autonome Provinz Bozen – Südtirol – Abteilung Natur, Landschaft und Raumentwicklung, ©Cartago S.R.L. Kartengrundlagen: outdooractive Kartografie; ©OpenStreetMap (www.openstreetmap.org)



TOP Radrundweg Bach Rad Erlebnis Route Ohrdruf ...

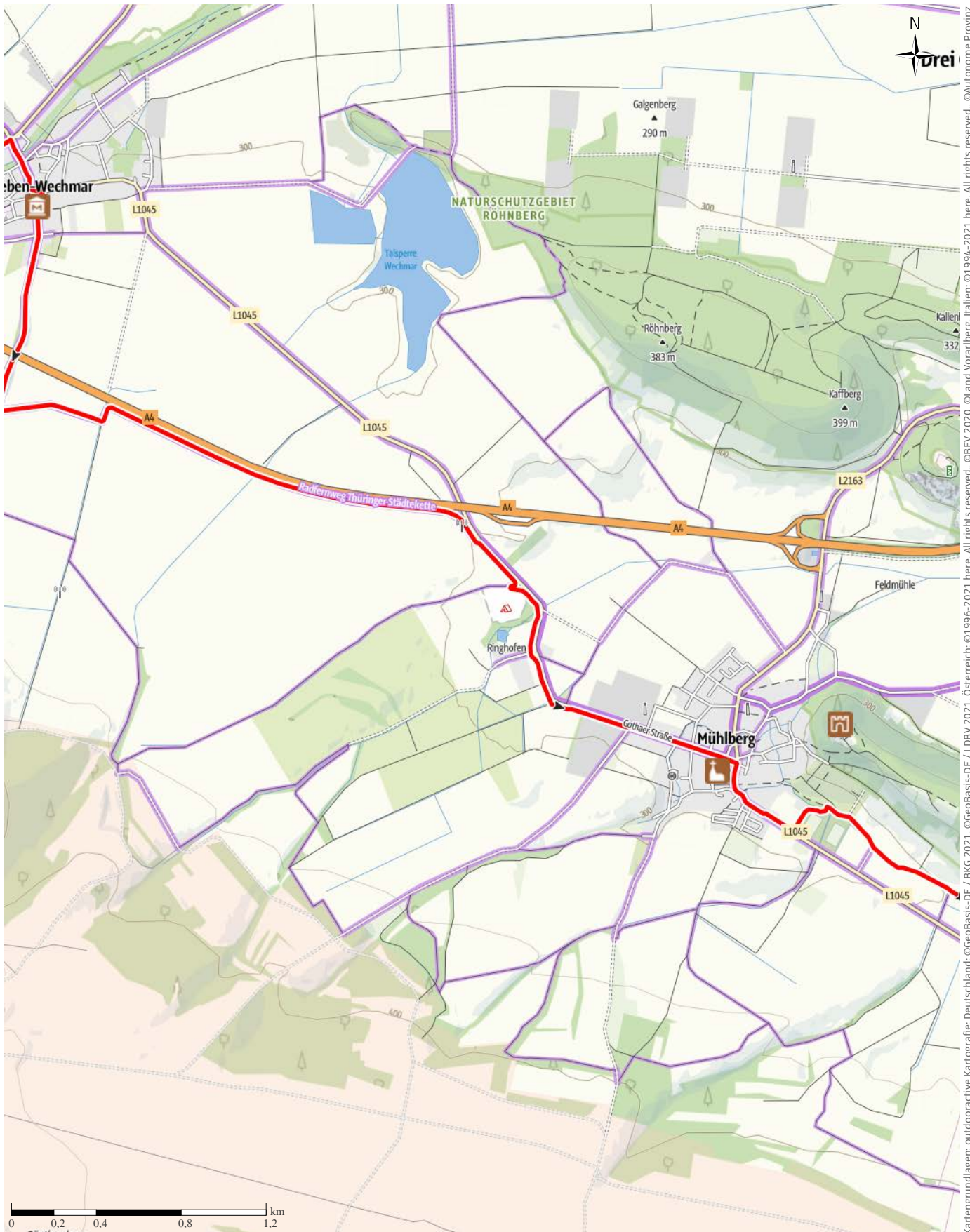
↔ 59,3 km

🕒 5:30 h

⬆️ 453 m

⬆️ 453 m

Schwierigkeit mittel



Kartengrundlagen: outdooractive Kartografie; Deutschland: ©GeoBasis-DE / LDBV 2021, Österreich: ©1996-2021 here, All rights reserved. ©BBEV 2020, ©Land Vorarlberg, Italien: ©1994-2021 here, All rights reserved. ©Autonome Provinz Bozen – Südtirol – Abteilung Natur, Landschaft und Raumentwicklung, © Cartago S.R.L. Kartengrundlagen: outdooractive Kartografie; ©OpenStreetMap (www.openstreetmap.org)

TOP Radrundweg Bach Rad Erlebnis Route Ohrdruf ...

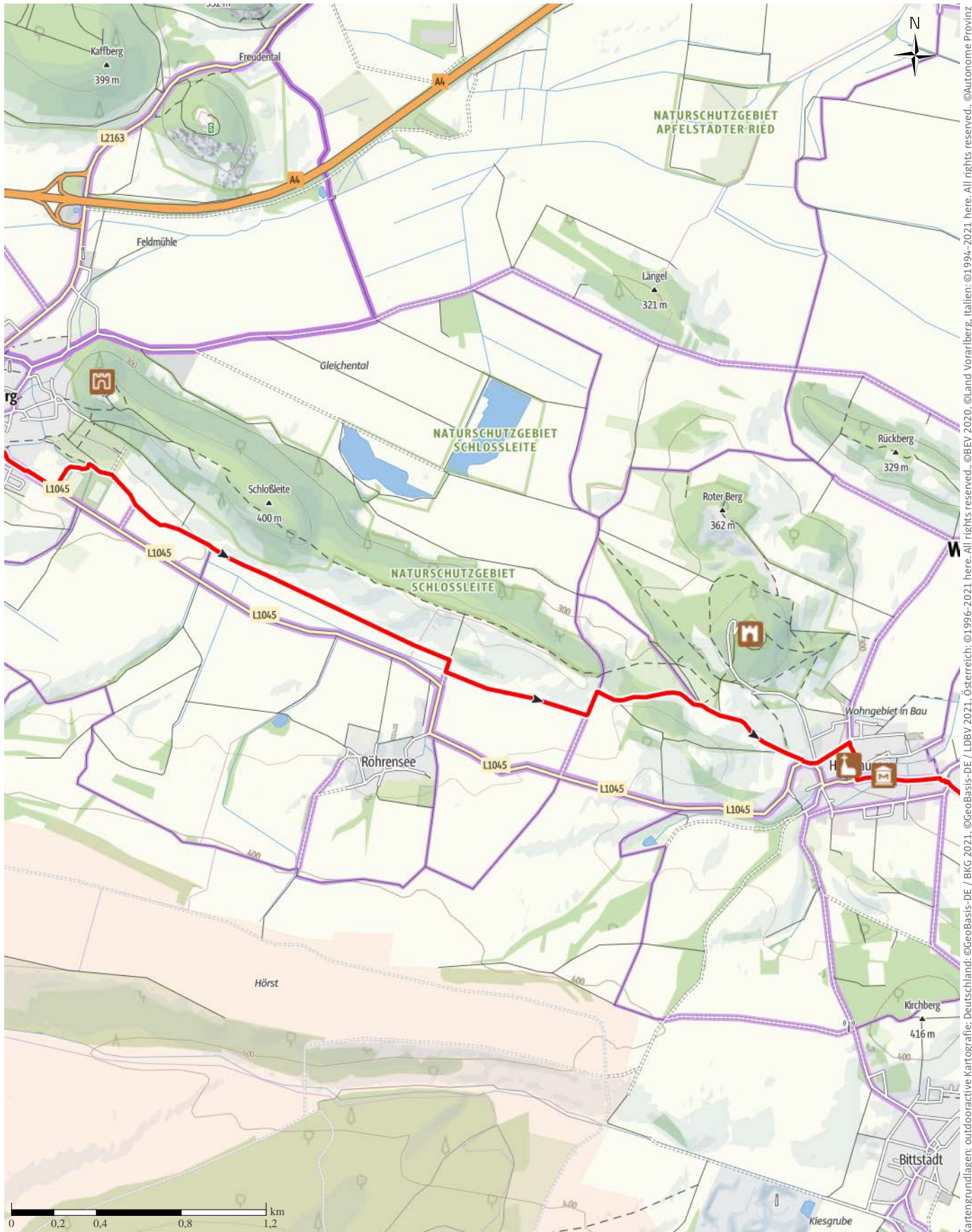
↔ 59,3 km

🕒 5:30 h

▲ 453 m

▼ 453 m

Schwierigkeit mittel



Bozen – Südtirol – Abteilung Natur, Landschaft und Raumentwicklung, © Cartago S.R.L. Kartengrundlagen: outdooractive Kartografie, © OpenStreetMap (www.openstreetmap.org) Kartengrundlagen: outdooractive Kartografie; Deutschland: ©GeoBasis-DE / BKG 2021, ©GeoBasis-DE / LDBV 2021, Österreich: ©1996-2021 here, All rights reserved, ©BBV 2020, ©Land Vorarlberg, Italien: ©1994-2021 here, All rights reserved, ©Autonome Provinz

TOP Radrundweg Bach Rad Erlebnis Route Ohrdruf ...

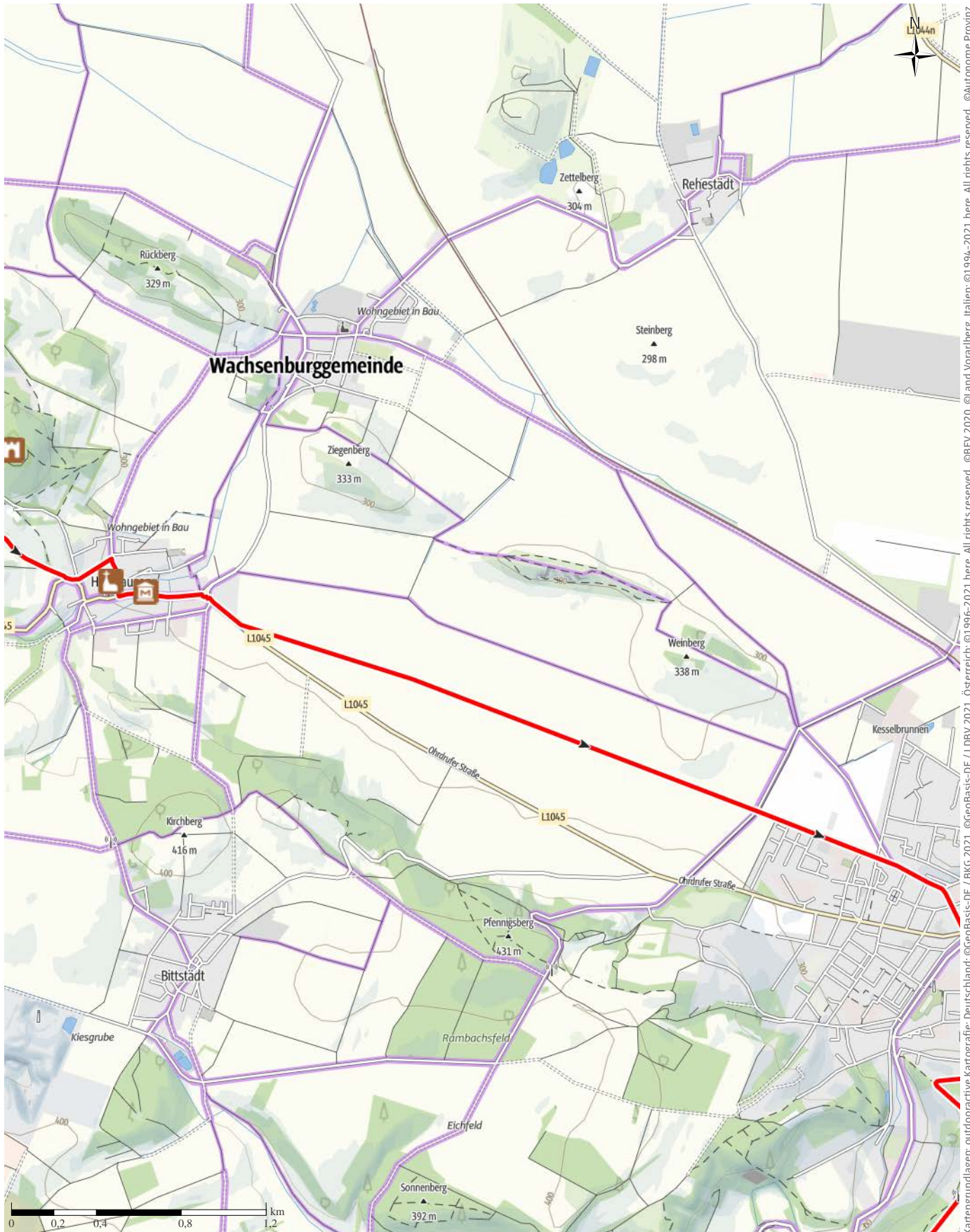
↔ 59,3 km

🕒 5:30 h

▲ 453 m

▼ 453 m

Schwierigkeit mittel



Kartengrundlagen: outdooractive Kartografie; Deutschland: ©GeoBasis-DE / LDBV 2021, ©GeoBasis-DE / BKG 2021, ©GeoBasis-DE / LDBV 2021, Österreich: ©1996-2021 here, All rights reserved. ©BBV 2020, ©Land Vorarlberg, Italien: ©1994-2021 here, All rights reserved. ©Autonome Provinz Bozen – Südtirol – Abteilung Natur, Landschaft und Raumentwicklung, © Cartago S.R.L. Kartengrundlagen: outdooractive Kartografie; ©OpenStreetMap (www.openstreetmap.org)

TOP Radrundweg Bach Rad Erlebnis Route Ohrdruf ...

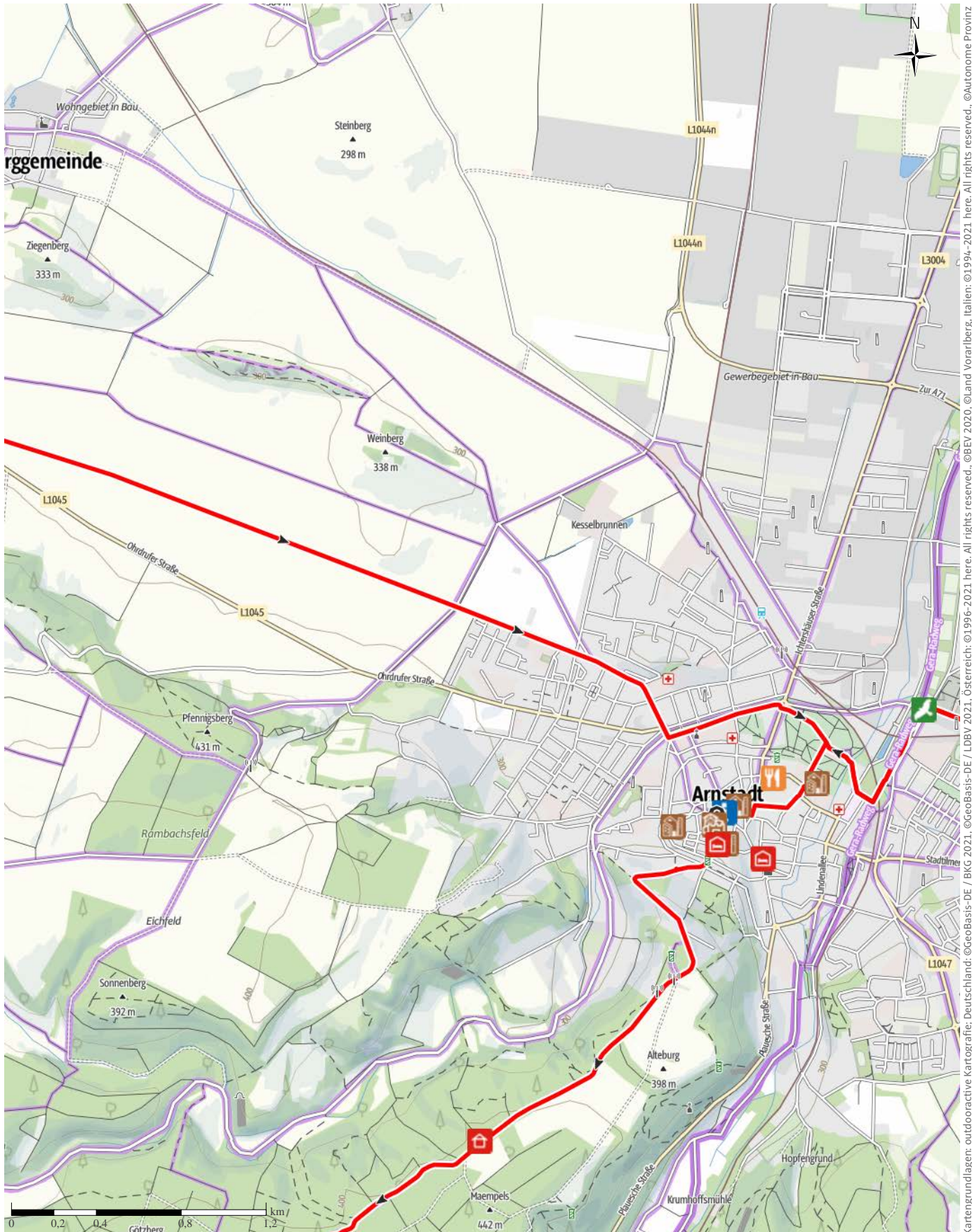
↔ 59,3 km

🕒 5:30 h

▲ 453 m

▼ 453 m

Schwierigkeit mittel



Kartengrundlagen: outdooractive Kartografie; Deutschland: ©GeoBasis-DE / LDBV 2021, Österreich: ©BBEV 2020, ©Land Vorarlberg, Italien: ©1994-2021 here. All rights reserved. ©Autonome Provinz Bozen – Südtirol – Abteilung Natur, Landschaft und Raumentwicklung, © Cartago S.R.L. Kartengrundlagen: outdooractive Kartografie; ©OpenStreetMap (www.openstreetmap.org)

TOP Radrundweg Bach Rad Erlebnis Route Ohrdruf ...

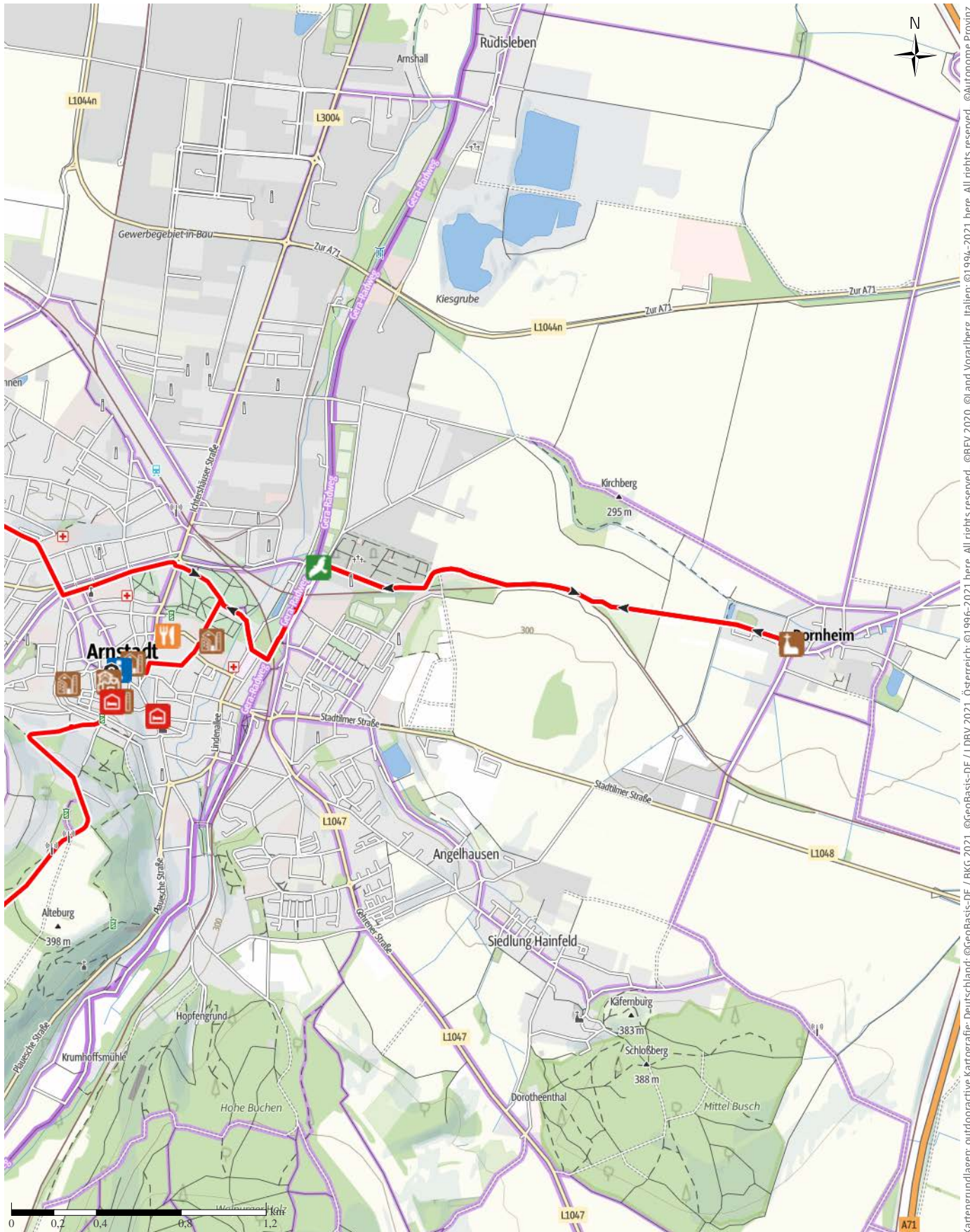
↔ 59,3 km

🕒 5:30 h

▲ 453 m

▼ 453 m

Schwierigkeit mittel

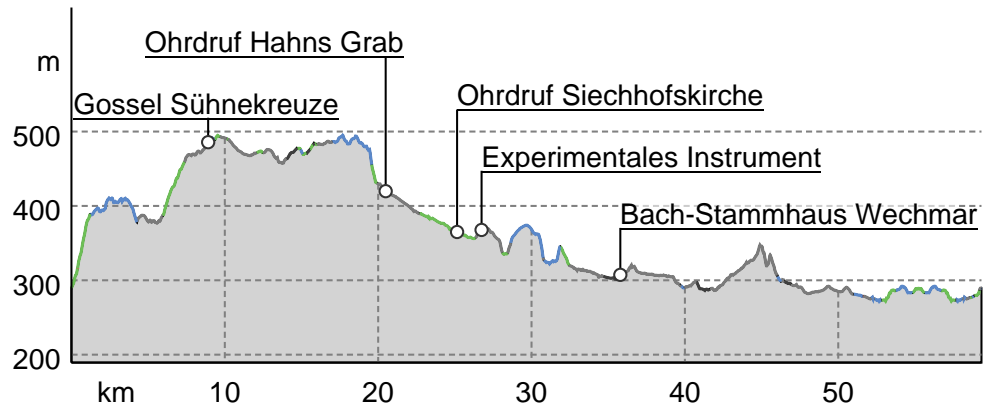


Kartengrundlagen: outdooractive Kartografie; Deutschland: ©GeoBasis-DE / LDBV 2021, Österreich: ©1996-2021 here. All rights reserved. ©BEV 2020, ©Land Vorarlberg, Italien: ©1994-2021 here. All rights reserved. ©Autonome Provinz Bozen – Südtirol – Abteilung Natur, Landschaft und Raumentwicklung, © Cartago S.R.L. Kartengrundlagen: outdooractive Kartografie; ©OpenStreetMap (www.openstreetmap.org)

### Wegarten

Asphalt	29,8 km
Schotterweg	13,5 km
Naturweg	12,5 km
Pfad	0 km
Straße	3,6 km

### Höhenprofil



### Tourdaten

#### Radtour

Strecke	↔	59,3 km
Dauer	🕒	5:30 h
Aufstieg	⬆️	453 m
Abstieg	⬇️	453 m

Schwierigkeit **mittel**

Kondition **●●●●●**

Technik **●●●●●**

Höhenlage

495 m

272 m

### Beste Jahreszeit

JAN	FEB	MÄR
APR	MAI	JUN
JUL	AUG	SEP
OKT	NOV	DEZ

### Bewertungen

Autoren	●●●●●
Erlebnis	●●●●●
Landschaft	●●●●●

### Weitere Tourdaten

#### Eigenschaften

mit Bahn und Bus erreichbar **aussichtsreich**  
 kulturell / historisch

#### Auszeichnungen

- 🔄 Rundtour
- 🍴 Einkehrmöglichkeit



Quelle  
 Thüringer Wald  
 Bahnhofstr. 4-8  
 98527 Suhl  
 Thüringen  
 Telefon +49 3681353050  
 Fax +493681353056  
 info@thueringer-wald.com  
 http://www.thueringer-wald.com



### Paul Hentschel

Aktualisierung: 06.12.2022

Der Rundweg führt durch Orte und Landschaften, die Kindheit und Jugend eines der größten Musiker aller Zeiten geprägt haben. Die Wurzeln der Thüringer Bachfamilie liegen in Wechmar, wo sich Ende des 16. Jahrhunderts der Urgroßvater von Johann Sebastian Bach - Veit Bach - angesiedelt hatte. Als Zehnjähriger zog der Knabe Bach 1695 zu seinem großen Bruder nach Ohrdruf und besuchte hier in den folgenden fünf Jahren das Lyzeum. In Arnstadt erhielt Bach 1703 seine erste Anstellung als Organist der Neuen Kirche und im nahe gelegenen Dornheim heiratete er vier Jahre später seine Cousine Maria Barbara. Es sind aber nicht nur die Bachorte, die das

**TOP** Radrundweg Bach Rad Erlebnis Route Ohrdruf ...

Besondere und reizvolle dieses Radweges ausmachen. Es sind auch die Landschaften, die er verbindet: Die sanften Hügel des Thüringer Burgenlandes "Drei Gleichen" im Norden, das Tal der Gera im Osten und der Nordhang des Thüringer Waldes samt Rennsteig im Süden. Der Radweg umrundet weiträumig den Truppenübungsplatz Ohrdruf (als Sperrgebiet ausgewiesen).

Weitere nützliche Infos gibts im aktuelle Flyer zur Bach-Rad-Erlebnisroute.

**Autorentipp**

*Ein Besuch des Bach-Stammhauses in Wechmar ist sehr empfehlenswert*

**Sicherheitshinweise**

Achten Sie stets auf die allgemeine Verkehrssicherheit ihres Rades.

**Ausrüstung**

- StVO zugelassenes Fahrrad
- Helm und Schutzzubehör
- Erste-Hilfe-Set
- GPS-Navigationsgerät oder Smartphone

**Informationsmaterial****Karte**

ZENTRALTHÜRINGEN mit Erfurt, Gotha, Arnstadt und Umgebung: Ausgabe mit Wander- und Radwanderwegen 1:50 000 (Topographische Karten Thüringen - Freizeit- und Wanderkarten 1:50000)

**Literatur**

Bachs Welt: Die Familiengeschichte eines Genies

Bach in Thüringen

Ohrdruf: Stadtführer

**Weitere Infos und Links**

- Bach über Bach
- Arnstadt Tourist-Information: Markt 1, 99310 Arnstadt, Tel.: 03628 602049, information@arnstadt.de
- Drei Gleichen Tourist-Information: „Thüringer Burgenland Drei Gleichen“ (für die Gemeinden Drei Gleichen, Günthersleben-Wechmar und Amt Wachsenburg): Thomas-Müntzer-Straße 4, 99869 Drei Gleichen/ OT Mühlberg, Tel./Fax: 036256

22846, E-Mail: touristinfo-kulturscheune@drei-gleichen.de

- Ohrdruf Stadt- und Touristinformation: (für die Orte Crawinkel, Gräfenhain, Luisenthal, Ohrdruf und Wölfi s): Marktplatz 1, 99885 Ohrdruf, Tel.: 03624 330210, Fax: 03624 313634, information@ohrdruf.de

**Wegbeschreibung****Start der Tour**

Arnstadt

**Koordinaten:**

DD: 50.833823, 10.944670

GMS: 50°50'01.8"N 10°56'40.8"E

UTM: 32U 636938 5633147

w3w: ///melodie.neueste.fliegende

**Ende der Tour**

Arnstadt

**Wegbeschreibung**

Arnstadt - Espenfeld - Gossel - Crawinkel - Luisenthal - Ohrdruf - Schwabhausen - Wechmar - Mühlberg - Holzhausen - Dornheim - Arnstadt

**Weglogo****Anreise**

Diese Tour ist gut mit Bahn und Bus erreichbar.

**Öffentliche Verkehrsmittel**

Arnstadt und Ilmenau sind an das Streckennetz der Deutschen Bahn angebunden und direkt mit einander verbunden. Nutzen Sie die Reiseauskunft der DB zur Verbindungssuche:

→ Nach Arnstadt

**Anfahrt**



Von der A71 kommend Abfahrt 14a (Arnstadt Süd) und weiter auf der L1048 Richtung Westen nach Arnstadt. Folgen Sie der Hauptstarßenführung in Arnstadt bis zum Schloßplatz und biegen Sie dann nach links in die Schloßstraße ab.

**Parken**

Nutzen Sie den Parkplatz "Johannissgasse" ( Google-NAV-Punkt )

**Interessante Punkte**



 **Historische Stätte**  
**1 Bachhaus - Arnstadt**  
 Kohlgasse 7  
 99310 Arnstadt  
 +49362875040



[information@arnstadt.de](mailto:information@arnstadt.de)  
<http://www.arnstadt.de>  
 Quelle: Thüringen-entdecken.de



 **Architektur**  
**2 Liebfrauenkirche Arnstadt**  
 An der Liebfrauenkirche  
 99310 Arnstadt  
 +49 3628 740960

[stadtkirchenamt@kirche-arnstadt.de](mailto:stadtkirchenamt@kirche-arnstadt.de)  
<http://www.kirche-arnstadt.de>  
 Quelle: Lutherweg - Thüringer Tourismus GmbH



 **Architektur**  
**3 Oberkirche**  
 Pfarrhof 2  
 99310 Arnstadt  
 +49 3628 140963

[offene-kirche@kirche-arnstadt.de](mailto:offene-kirche@kirche-arnstadt.de)  
<https://kirche-arnstadt.de>  
 Quelle: Lutherweg - Thüringer Tourismus GmbH




 **Hotel**  
**4 Hotel Stadthaus Arnstadt**  
 Pfarrhof 1  
 99310 Arnstadt  
 +49 3628 5869991


[info@stadthaus-arnstadt.de](mailto:info@stadthaus-arnstadt.de)  
<http://www.stadthaus-arnstadt.de>  
 Quelle: Saale-Unstrut-Tourismus e.V.

 **Schutzhütte**  
**5 Bachradweg Schutzhütte mit Instrumenten Stele**  
 Quelle: Thüringer Wald




 **Denkmal**  
**6 Espenfeld Ehrenmal zur Erinnerung an die Opfer des KZ Außenlagers**  
 Quelle: Thüringer Wald




 **Denkmal**  
**7 Gossel Sühnekreuze**  
 Quelle: Thüringer Wald



 **Reitsport**  
**8 Reitparcours bei der Argrar GmbH Crawinkel**  
 Quelle: Thüringer Wald




 **Luftsport**  
**9 Modellflugplatz Crawinkel**  
 Quelle: Thüringer Wald




 **Denkmal**  
**10 Crawinkel Gedenkstätte für den Waggon von Compiegne**  
 Quelle: Thüringer Wald




 **Denkmal**  
**11 Ohrdruf Hahns Grab**  
 Quelle: Thüringer Wald



 **WC**  
**12 Ohrdruf öffentliche Toilette**  
 Quelle: Thüringer Wald



 **Kirche**  
**13 Ohrdruf Kirche St. Trinitatis**  
 Quelle: Thüringer Wald



 **Kunst**  
**14 Bach-Orgel am Schusterbrunnen Ohrdruf**  
 Quelle: Thüringer Wald




 **Ortschaft**  
**15 Ohrdruf**





Marktplatz 1  
99885 Ohrdruf  
☎ +49 (0) 3624 / 317 949  
[info-pavillon@ohrdruf.de](mailto:info-pavillon@ohrdruf.de)  
<https://www.ohrdruf.de/>  
Quelle: FERIENSTRASSEN.INFO




 Kirche  
**16** Ohrdruf Kirchturm St. Michaelis  
Quelle: Thüringer Wald




 Kunst  
**17** Bach-Orgel am Turm der Michaeliskirche Ohrdruf  
Quelle: Thüringer Wald




 Museum  
**18** Ohrdruf Museum "Alte Gerberei"  
Quelle: Thüringer Wald




 Kunst  
**19** Bach-Orgel am Schloss Ehrenstein Ohrdruf  
Quelle: Thüringer Wald




 Parkplatz  
**20** Ohrdruf Parkplatz für Busse, Wohnmobile, PKW und Motorräder  
Quelle: Thüringer Wald



 Kirche  
**21** Ohrdruf Siechhofskirche  
Quelle: Thüringer Wald




 Kunst  
**22** Experimentales Instrument  
Quelle: Thüringer Wald




 Archäologische Stätte  
**23** Langhaus Steinpark - Schwabhausen  
Quelle: Thüringer Wald



„Tipp des Autors“  
 Museum  
**24** Bach-Stammhaus Wechmar  
Bachstraße 4 4  
99869 Günthersleben-Wechmar  
☎ +49 36256 22680


[info@bach-stammhaus-wechmar.de](mailto:info@bach-stammhaus-wechmar.de)  
<https://www.bach-stammhaus-wechmar.de/>  
Quelle: Lutherweg - Thüringer Tourismus GmbH



 Kirche  
**25** St. Lukas - Mühlberg  
Goethestraße  
99869 Mühlberg  
☎ +493625680726


[info@pfarramt-muehlberg.de](mailto:info@pfarramt-muehlberg.de)  
<http://www.pfarramt-muehlberg.de>  
Quelle: Thüringen-entdecken.de



 Ruine  
**26** Ruine Mühlburg - Mühlberg  
Burgstraße  
99869 Mühlberg  
☎ +493625622846

[touristinfo-kulturscheune@drei-gleichen.de](mailto:touristinfo-kulturscheune@drei-gleichen.de)  
<http://www.gemeinde-drei-gleichen.de/>  
Quelle: Thüringen-entdecken.de




 Burg  
**27** Wachsenburg - Holzhausen  
Veste Wachsenburg 1  
99334 Amt Wachsenburg/Holzhausen  
☎ +49362876240


[info@wachsenburg.com](mailto:info@wachsenburg.com)  
<http://wachsenburg.com/>  
Quelle: Thüringen-entdecken.de



 Kirche  
**28** Dreifaltigkeitskirche - Holzhausen

Pfarrgasse 66  
99310 Amt Wachsenburg / Holzhausen  
 +49362878157

[holzhausen@kirche-arnstadt-ilmenau.de](mailto:holzhausen@kirche-arnstadt-ilmenau.de)  
<http://verband-wachsenburgkirche.de/>  
Quelle: Thüringen-entdecken.de

Ritterstraße 3/5  
99310 Arnstadt  
 +493628602780


<https://de-de.facebook.com/pages/category/Restaurant/Schellhorns-Restaurant-Bar-142959429159473/>  
Quelle: Thüringen-entdecken.de



„Tipp des Autors“

 Museum

 **Otto-Knöpfer-Haus - Holzhausen**


Arnstädter Straße 32  
99334 Amt Wachsenburg / Holzhausen  
 +49362846886


[otto.knoepfer-freundes@gmx.de](mailto:otto.knoepfer-freundes@gmx.de)  
<http://www.otto.knoepfer.de/>  
Quelle: Thüringen-entdecken.de



„Tipp des Autors“

 Hotel

 **Thüringer Kloßhotel Goldene Henne - Arnstadt**

Ried 14  
99310 Arnstadt  
 +493628589560

[henne.arnstadt@t-online.de](mailto:henne.arnstadt@t-online.de)  
<http://www.henne-arnstadt.de>  
Quelle: Thüringen-entdecken.de



 Naturdenkmal

 **Lutherbuche - Arnstadt**


Dammweg  
99310 Arnstadt  
Quelle: Thüringen-entdecken.de



„Tipp des Autors“

 Architektur

 **Bachkirche Arnstadt**


An der Neuen Kirche  
99310 Arnstadt  
 +49 3628 740960


[information@arnstadt.de](mailto:information@arnstadt.de)  
<https://kirche-arnstadt.de/>  
Quelle: Lutherweg - Thüringer Tourismus GmbH



„Tipp des Autors“

 Kirche

 **St. Bartholomäus Traukirche von J.S. Bach Dornheim**


Kirchgasse 1  
99310 Dornheim  
 +49362848543

<http://wp.bach-in-dornheim.de/>  
Quelle: Thüringen-entdecken.de



 Tourist-Information

 **Tourist-Information Arnstadt**


Markt 1 1  
99310 Arnstadt  
 +49 3628 602049

[information@arnstadt.de](mailto:information@arnstadt.de)  
<https://www.arnstadt.de/kultur-und-tourismus/sehenswuerdigkeiten/sehenswuerdigkeiten-in-arnstadt>  
Quelle: Lutherweg - Thüringer Tourismus GmbH



 Architektur

 **Schlossruine Neideck**

Im Schlosspark  
99310 Arnstadt  
 +493628580920

<https://www.arnstadt.de/kultur-und-tourismus/sehenswuerdigkeiten/sehenswuerdigkeiten-in-arnstadt>  
Quelle: Lutherweg - Thüringer Tourismus GmbH



 Restaurant

 **Schellhorns Restaurant & Bar - Arnstadt**